



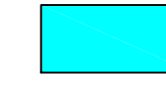






LEYENDA

-  NÚCLEOS URBANOS
-  LIMITE TÉRMINO MUNICIPAL
-  > 1.000 m.s.n.m.
-  900 - 1.000 m.s.n.m.
-  800 - 900 m.s.n.m.
-  700 - 800 m.s.n.m.
-  600 - 700 m.s.n.m.
-  500 - 600 m.s.n.m.



 **AYUNTAMIENTO DE PINOS PUENTE**

**Plan General de Ordenación
Urbanística de PINOS PUENTE**

EQUIPO REDACTOR:

EUFRASIO A. JERÓNIMO.....Arquitecto
ARTURO ABRIL.....Arquitecto
ANTONIO GARCÍA.....Biólogo
JOSÉ MARÍA MARTOS.....Abogado
ÁNGEL ROSALES.....Arquitecto
ANTONIO BERRUZO.....Delineante

PLANO:
HIPSOMÉTRICO