

LEYENDA




NÚCLEOS URBANOS



LÍMITE TÉRMINO MUNICIPAL


MATERIALES PERMEABLES


 Dolomías, calizas y calizas margosas


 Conglomerados, areniscas y calcarenitas

 Gravas, arenas, limos, arcillas y conglom.

MATERIALES IMPERMEABLES

 Arcillas, limos, arenas y conglomerados

 Margas y margocalizas


 Arcillas, areniscas y evaporitas



 **AYUNTAMIENTO DE PINOS PUENTE**

**Plan General de Ordenación
Urbanística de PINOS PUENTE**

EQUIPO REDACTOR:



PLANO:

EUFRASIO A. JERONIMO.....Arquitecto
ARTURO ABRIL.....Arquitecto
ANTONIO GARCÍA.....Biólogo
JOSÉ MARÍA MARTOS.....Abogado
ÁNGEL ROSALES.....Arquitecto
ANTONIO BERRUEZO.....Delineante

HIDROGEOLÓGICO

DOCUMENTO:
INF. URBANÍSTICA (ACTUALIZADA)

FECHA:
Diciembre 2016

ESCALA:
1/20.000

FOLIO:
I.8